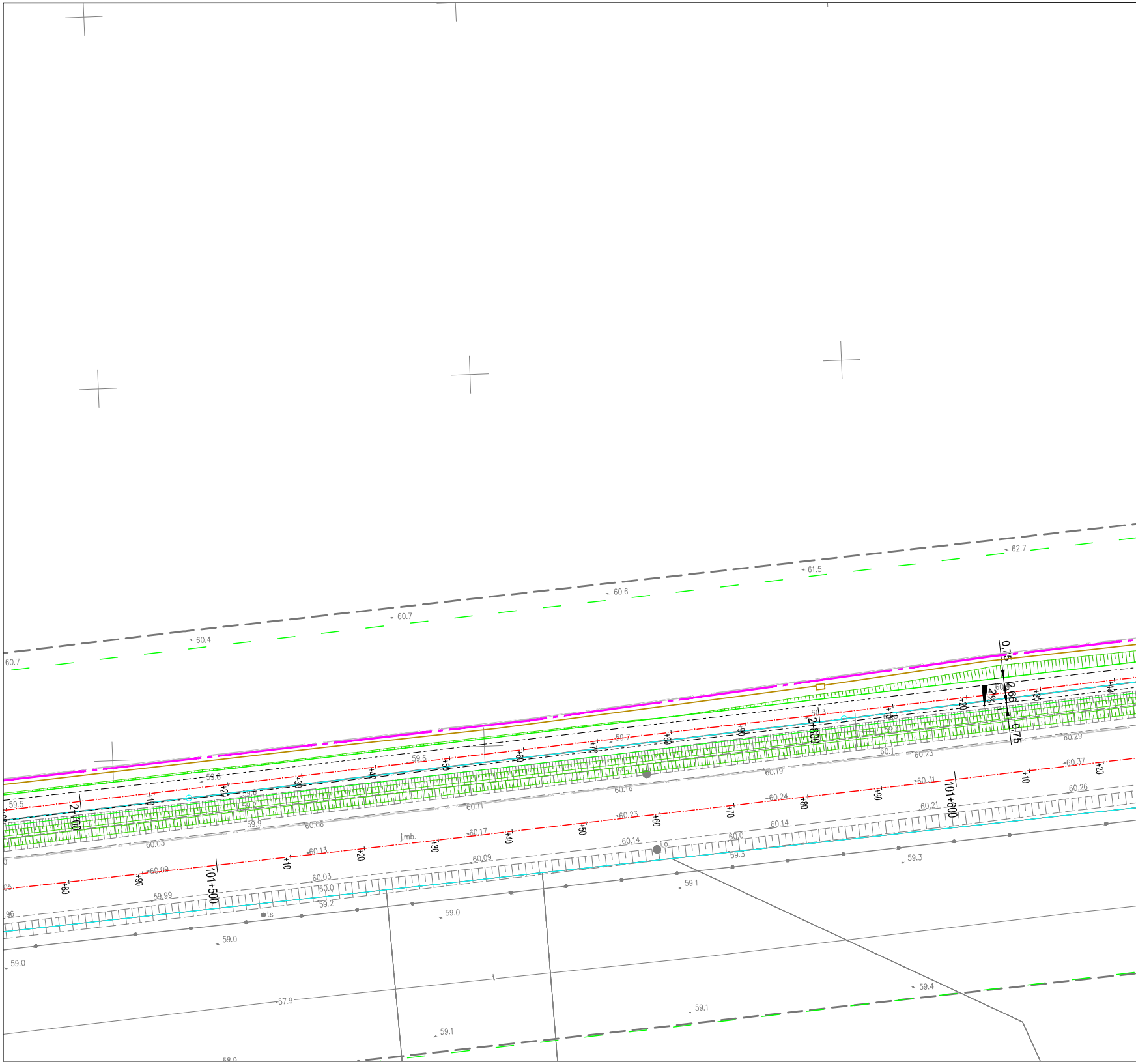

2+700
2+800
101+500
101+600
0,75
2,66
0,75
2%
+10
+20
+30
+40
+50
+60
+70
+80
+90
62.7
61.5
60.6
60.7
60.4
60.7
59.7
59.6
59.8
59.5
59.9
60.3
59.4
60.29
60.1
60.23
60.19
60.16
60.11
60.06
60.03
60.37
60.31
60.24
60.23
60.17
60.13
60.09
60.26
60.21
60.14
60.09
60.03
60.0
59.99
j.mb.
j.o.
ts
59.3
59.2
59.1
59.0
59.0
59.0
57.9
59.4
59.1
59.1
t

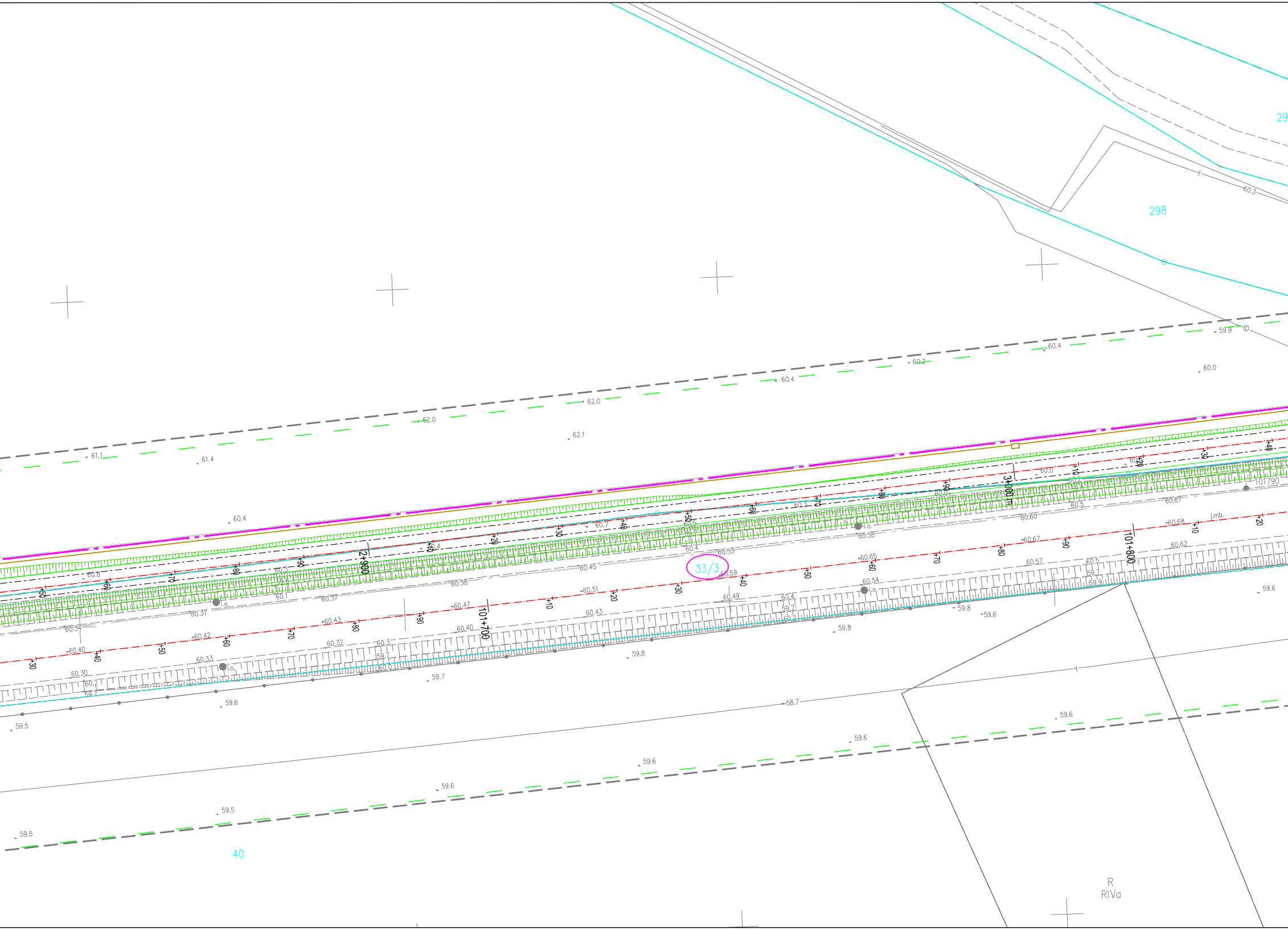
298
33/3
40
R
RIVa
2+900
3+000 m
101+700
101+800
101790
i.o.
j.mb.
+10
+20
+30
+40
+50
+60
+70
+80
+90
62.0
62.1
61.1
61.4
60.4
60.2
60.0
59.9
60.3
60.45
60.47
60.51
60.43
60.49
60.59
60.65
60.67
60.68
60.54
60.57
60.62
60.36
60.37
60.40
60.42
60.32
60.33
60.30
59.8
59.7
59.6
59.5
58.7

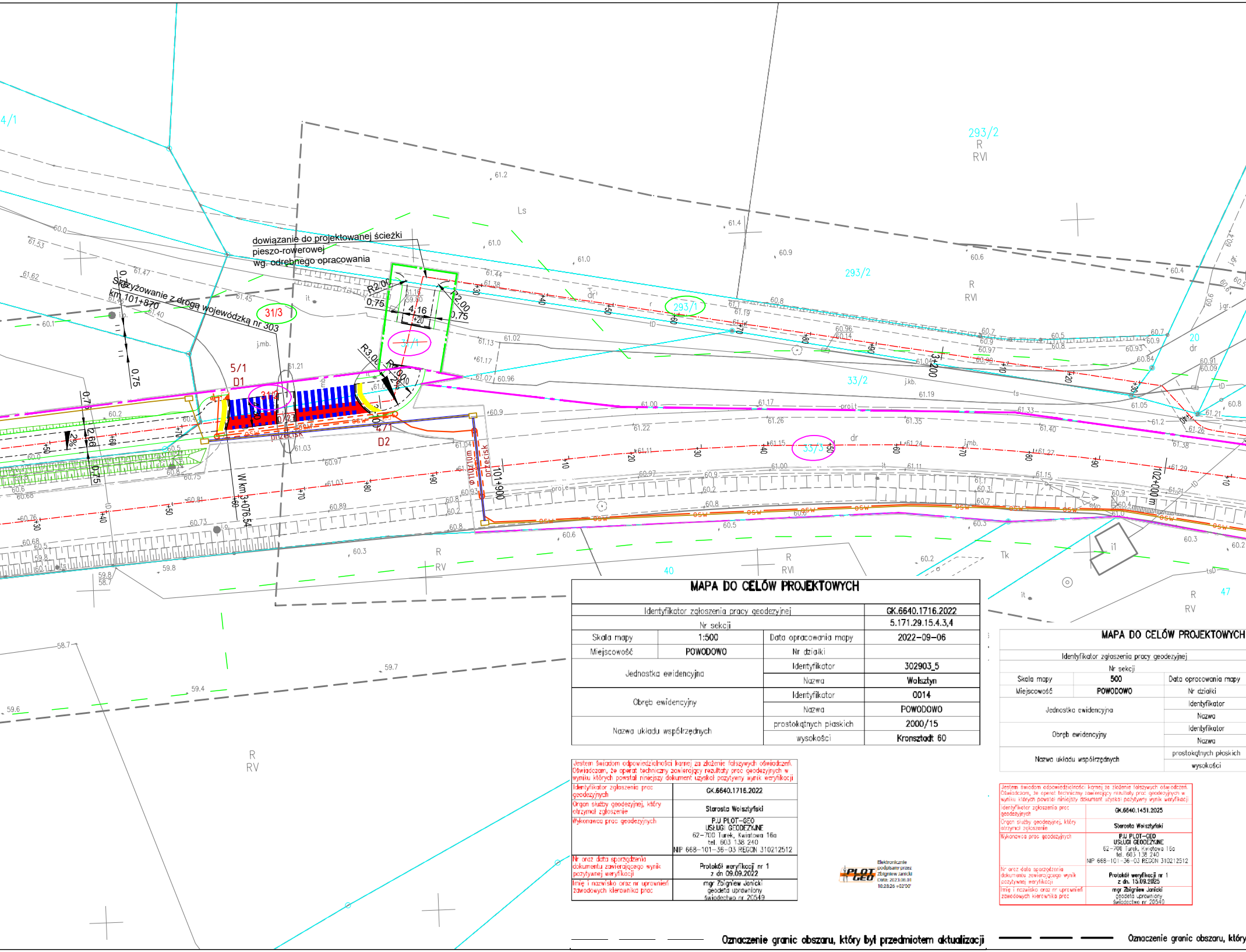
dowiązanie do projektowanej ścieżki pieszo-rowerowej wg. odrębnego opracowania
Skrzyżowanie z drogą wojewódzką nr 303 km 101+870
W km 3+076.54
przecisk
φ110/10m
101+900
102+000 m
3+200
293/2
293/1
31/3
31/1
5/1
33/2
33/3
D1
D2
R2.00
R3.00
4.16
0,75
2%
Ls
R RVI
R RV
Tk
dr
20
40
47

MAPA DO CELÓW PROJEKTOWYCH

Identyfikator zgłoszenia pracy geodezyjnej			GK.6640.1716.2022
Nr sekcji			5.171.29.15.4.3,4
Skala mapy	1:500	Data opracowania mapy	2022-09-06
Miejscowość	POWODOWO	Nr działki	
Jednostka ewidencyjna		Identyfikator	302903_5
		Nazwa	Wolsztyn
Obręb ewidencyjny		Identyfikator	0014
		Nazwa	POWODOWO
Nazwa układu współrzędnych		prostokątnych płaskich	2000/15
		wysokości	Kronsztadt 60

Jestem świadom odpowiedzialności karnej za złożenie fałszywych oświadczeń. Oświadczam, że operat techniczny zawierający rezultaty prac geodezyjnych w wyniku których powstał niniejszy dokument uzyskał pozytywny wynik weryfikacji

Identyfikator zgłoszenia prac geodezyjnych	GK.6640.1716.2022
Organ służby geodezyjnej, który otrzymał zgłoszenie	Starosta Wolsztyński
Wykonawca prac geodezyjnych	P.U PLOT-GEO USŁUGI GEODEZYJNE 62-700 Turek, Kwiatowa 16a tel. 603 138 240 NIP 668-101-36-03 REGON 310212512
Nr oraz data sporządzenia dokumentu zawierającego wynik pozytywnej weryfikacji	Protokół weryfikacji nr 1 z dn 09.09.2022
Imię i nazwisko oraz nr uprawnień zawodowych kierownika prac	mgr Zbigniew Janicki geodeta uprawniony świadectwo nr 20549

Elektronicznie podpisany przez Zbigniew Janicki
Data: 2023.08.01 10:28:26 +02'00'

Oznaczenie granic obszaru, który był przedmiotem aktualizacji

MAPA DO CELÓW PROJEKTOWYCH

Identyfikator zgłoszenia pracy geodezyjnej			
Nr sekcji			
Skala mapy	500	Data opracowania mapy	
Miejscowość	POWODOWO	Nr działki	
Jednostka ewidencyjna		Identyfikator	
		Nazwa	
Obręb ewidencyjny		Identyfikator	
		Nazwa	
Nazwa układu współrzędnych		prostokątnych płaskich	
		wysokości	

Jestem świadom odpowiedzialności karnej za złożenie fałszywych oświadczeń. Oświadczam, że operat techniczny zawierający rezultaty prac geodezyjnych w wyniku których powstał niniejszy dokument uzyskał pozytywny wynik weryfikacji

Identyfikator zgłoszenia prac geodezyjnych	GK.6640.1451.2025
Organ służby geodezyjnej, który otrzymał zgłoszenie	Starosta Wolsztyński
Wykonawca prac geodezyjnych	P.U PLOT-GEO USŁUGI GEODEZYJNE 62-700 Turek, Kwiatowa 16a tel. 603 138 240 NIP 668-101-36-03 REGON 310212512
Nr oraz data sporządzenia dokumentu zawierającego wynik pozytywnej weryfikacji	Protokół weryfikacji nr 1 z dn. 15.09.2025
Imię i nazwisko oraz nr uprawnień zawodowych kierownika prac	mgr Zbigniew Janicki geodeta uprawniony świadectwo nr 20549

Oznaczenie granic obszaru, który

LEGENDA - branża kanał technologiczny:

- Projektowany kanał technologiczny
- Projektowana studnia kablowa - SKR 2
- Projektowana rura osłonowa dla kanału technologicznego

LEGENDA - branża teletechniczna

- Projektowana sieć teletechniczna
- Projektowana studnia kablowa - SKR 1
- Projektowana rura osłonowa sieci teletechnicznej

LEGENDA - branża elektryczna (kolizje elektroenergetyczne)

- PROJ. SŁUP LINII NAPOWIETRZNEJ nn
- en PROJ. KABEL ELEKTROENERGETYCZNY nn
- PROJ. ZŁĄCZE KABLOWO-POMIAROWE
- PROJ. RURA OSŁONOWA
- × DEMONTAŻ

LEGENDA - branża drogowa

- Projektowana oś ścieżki pieszo-rowerowej
- Oś DK 32
- Projektowana krawędź zjezdnu
- Projektowany krawężnik betonowy 20x30
- Projektowany krawężnik betonowy 20x30 - obniżony
- Projektowany opornik betonowy 12x25
- Projektowane obrzeże betonowe 8x30
- Krawędzie zjazdów
- Projektowana krawędź pobocza
- Granice działek
- Projektowany ściek przykrawężnikowy z kostki betonowej
- Projektowane ogrodzenie segmentowe U-12a - obniżone
- Projektowane ogrodzenie segmentowe U-12a
- Projektowane ogrodzenie segmentowe U-11a
- Projektowane zarurowanie rowu przydrożnego
- Projektowany mur oporowy
- Linia określająca obszar oddziaływania obiektów

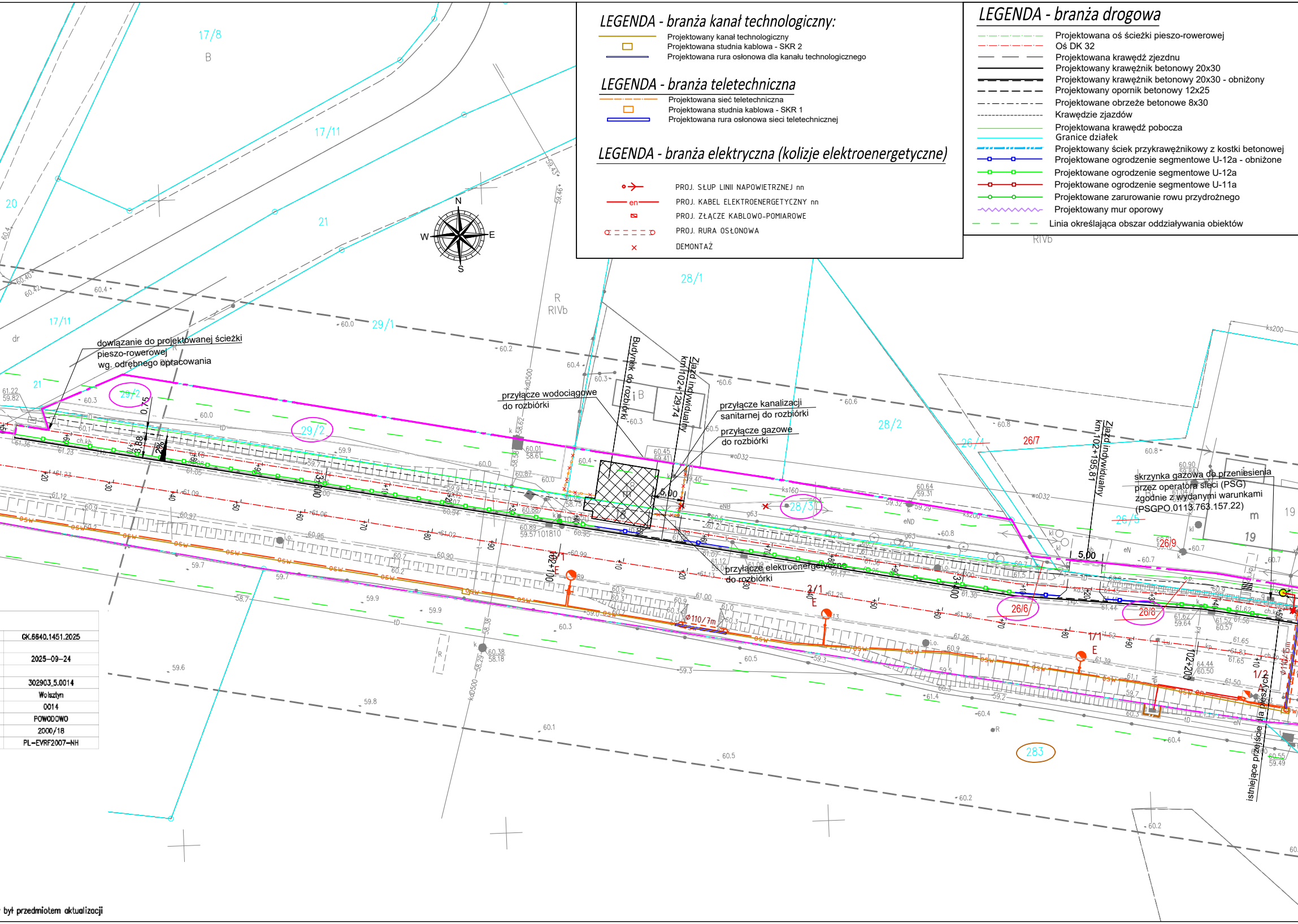
17/8
B
17/11
20
21
N
W
E
S
R
RIVb
28/1
29/1
dr
dowiązanie do projektowanej ścieżki pieszo-rowerowej wg. odrębnego opracowania
29/2
0.75
3.88
2%
przyłącze wodociągowe do rozbiórki
Budynek do rozbiórki
Zjazd indywidualny km 102+129,74
przyłącze kanalizacji sanitarnej do rozbiórki
przyłącze gazowe do rozbiórki
28/2
26/4
26/7
Zjazd indywidualny km 102+195,81
skrzynka gazowa do przeniesienia przez operatora sieci (PSG) zgodnie z wydanymi warunkami (PSGPO.0113.763.157.22)
28/3
5,00
26/5
26/9
19
m
2/1
E
1/1
1/2
26/6
26/8
102+100
102+200
przyłącze elektroenergetyczne do rozbiórki
Ø110/7m
Ø110/15m
istniejące przejście dla pieszych
283
osw
ks200
woD32

GK.6640.1451.2025
2025–09–24
302903_5.0014
Wolsztyn
0014
POWODOWO
2000/18
PL–EVRF2007–NH

był przedmiotem aktualizacji

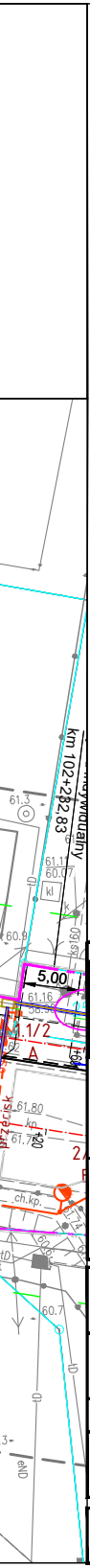
km 102+282,83
Indywidualny
61.3
61.11
60.07
kl
60.9
ks160
5,00
61.16
58.38
1.1/2
A
przejścisk
61.80
kp.
61.7
+20
2
ch.kp.
60.7
tD

LEGENDA

━━	Granice działek ewidencyjnych
~~101/12~~	Numery działek przed podziałem
(246)	Numery działek objętych inwestycją - nie dzielonych
(35/11)	Numery działek po podziale w zakresie inwestycji
35/11	Numery działek po podziale poza inwestycją
(36)	Numery działek dla których ustala się obowiązek dokonania budowy lub przebudowy innych dróg publicznych
(41)	Numery działek dla których ustala się obowiązek dokonania budowy lub przebudowy urządzeń wodnych lub urządzeń melioracji wodnych szczegółowych
(76/26)	Numery działek dla których ustala się obowiązek dokonania budowy lub przebudowy sieci uzbrojenia terenu
(76/26)	Numery działek dla których ustala się obowiązek dokonania budowy lub przebudowy zjazdów
━━	Linia rozgraniczająca teren inwestycji pas drogi krajowej nr 32
━━	Linia terenu niezbędnego do budowy przebudowy innych dróg publicznych
━━	Linia terenu niezbędnego dla obiektów budowlanych
━━	Linia terenu niezbędnego do budowy lub przebudowy urządzeń wodnych
━━	Linia terenu niezbędnego do budowy lub przebudowy sieci uzbrojenia terenu
━━	Linia terenu niezbędnego do budowy lub przebudowy zjazdów

LEGENDA - branża elektryczna (oświetlenie drogowe)

●◢	PROJ. LATARNIA wys. 8m, wysięgnik 0,5m/15°, oprawa sodowa z dem.
—— OSW ——	PROJ. KABEL OŚWIETLENIOWY
◘ ═ ═ ═ ◘	PROJ. RURA OSŁONOWA
●◢	ISTN. LATARNIA
✕×	DEMONTAŻ
●◪	PROJ. LATARNIA DO PRZEJŚCIA DLA PIESZYCH
╬	PROJ. UZIOM PIONOWY
▭	PROJ. SZAFA OŚWIETLENIOWA SO

Jednostka projektowa:

KFG S.K.
BIURO PROJEKTÓW DROGOWYCH

KFG Sp. z o.o. Sp. k.
Biuro Projektów Drogowych

ul. Ugory 63/2, 61-623 Poznań
tel. (61) 821-92-00 fax: (61)821-92-00
biuro@kfgsk.pl, www.kfgsk.pl

Zamawiający:

Gmina Siedlec

ul. Zbąszyńska 17
64-212 Siedlec

Zarządca drogi:

GDDKiA

Skarb Państwa - Generalny Dyrektor Dróg Krajowych i Autostrad działający przez Generalną Dyrekcję Dróg Krajowych i Autostrad Oddział w Poznaniu

ul. Siemiradzkiego 5a
60-763 Poznań

Stadium:

DOKUMENTACJA DO WYDANIA DECYZJI O ZEZWOLENIU NA REALIZACJE INWESTYCJI DROGOWEJ

Zamierzenie budowlane:

Rozbudowa drogi krajowej nr 32 na odcinku granica województwa - Wielka Wieś- Kopanica- Żodyń - Powodowo w zakresie budowy ścieki pieszo rowerowej i kanału technologicznego

Branża: WIELOBRANŻOWE

Nazwa opracowania:

MAPA PRZEDSTAWIAJĄCA PROPONOWANY PRZEBIEG DROGI

SKALA 1:500

data		nr rys.	faza	tom
04.2024	2022013	**2.11** wer. 02	ZRID	-